

החל מ- 21.2.2014

מערך התחבורה החדש בירושלים שינויים ושיפורים בקווי האוטובוס



עלון מידע

פסגת זאב | נווה יעקב | הגבעה הצרפתית
הר הצופים | גבעת רם | גוננים | מושבות | מלחה
גבעת מרדכי | בית הכרם | קריית משה
בית וגן | רמת שרת | א.ת. גבעת שאול | א.ת. תלפיות



מספרים בתנועה

צוות תוכנית
אב לתחבורה



קווים חדשים

נוה יעקב מזרח -
רח' ירמיהו
ראו מסלול בעמוד 23

59

גשר המיתרים -
א.ת. תלפיות
ראו מסלול בעמוד 12

15

שינויים בקווים קיימים

18 18

מסלול מעודכן
בעמוד 13

8

מסלול חדש
בעמוד 11

6

מסלול מעודכן
בעמוד 1

5

מסלול מעודכן
בעמוד 10

4 4

מסלול חדש
בעמוד 8

34 34

מסלול חדש
בעמוד 17

30

מסלול מעודכן
בעמוד 16

25

מסלול מעודכן
בעמוד 15

21

מסלול מעודכן
בעמוד 14

48 48

מסלול מעודכן
בעמוד 24

47

מסלול מעודכן
בעמוד 20

45

מסלול מעודכן
בעמוד 19

38

מסלול מעודכן
בעמוד 11

35

מסלול מעודכן
בעמוד 18

78 78
מהיר

מסלול מעודכן
בעמוד 27

66 66

מסלול מעודכן
בעמוד 25

65

מסלול חדש
בעמוד 24

59

מסלול מעודכן
בעמוד 23

50

מסלול מעודכן
בעמוד 22

מערך התחבורה הציבורית בירושלים ממשיך להתקדם לקראת שירות מהיר, יעיל ואיכותי יותר

נוסעים יקרים

בתאריך 21.2.14 ישתנו מסלולי הנסיעה בקווים אחדים בירושלים כחלק מהמשך שיפור מערך התחבורה הציבורית בעיר.

דגש מיוחד ניתן על שיפור השירות והנגישות לאזורי התעסוקה המרכזיים בעיר: תלפיות, גבעת שאול, הגן הטכנולוגי, מלחה וקריית הממשלה. מעתה יהיו יותר קווים שיובילו אתכם בתדירות גבוהה יותר וביתר נוחות בדרך לעבודה וממנה.

מסלולי הנסיעה החדשים תוכננו על פי צורכי הנוסעים ותוך שיתוף פעולה בין משרד התחבורה, עיריית ירושלים, נציגי הציבור, ובאמצעות צוות תכנית אב לתחבורה ירושלים.

בעלון זה מובא לנוחותכם המידע המלא על כל הקווים הנכללים בפעימה זו: לפניכם פירוט המסלולים החדשים והמשופרים, פרישת התחנות ואפשרויות המעבר לקווים אחרים בדרך ליעדכם.

אנו מודים לנציגי הציבור שסייעו בתכנון המסלולים החדשים, ולכם הנוסעים, על הסבלנות ושיתוף הפעולה במהלך השינוי. **אנו לשירותכם כתמיד.**

הקו השתנה? יש תחליף!

בפסגת זאב

במקום קו **6** הישן וקו ~~א6~~ המתבטל ניתן לנסוע בקו

66 **66**א החדש למרכז העיר, התחנה המרכזית וגבעת רם.

מהתחנה המרכזית לקניון מלחה ניתן לנסוע באחד

מהקווים **6** **31**

במקום קו **8** הישן ניתן לנסוע בקו **65** החדש

לשד' אשכול, רח' בר אילן, רח' ירמיהו וגשר המיתרים.

למרכז העיר ניתן לעבור לרכבת הקלה.

במקום קו ~~א8~~ המתבטל ניתן לנסוע בקו **65** החדש

לא.ת. גבעת שאול. שימו לב! הקו לא עובר במרכז העיר.

בנווה יעקב

במקום קו ~~א45~~ המתבטל ניתן לנסוע בקו **45** ללא

שינוי במסלול הנסיעה.

קווים מתבטלים



ראו חלופות בעמודים 5-7

שינויי מספר

הגבעה הצרפתית -
מרכז העיר - קניון מלחה
א4 להר הצופים מתבטל.
ראו מסלול מעודכן בעמוד 26



חומת שמואל - מסוף גילה
ראו מסלול מעודכן בעמוד 8



גבעת משואה - הר הרצל
ללא שינוי במסלול



רמות - רוממה
ללא שינוי במסלול



נבי שמואל - כיכר זקס
ללא שינוי במסלול



מסוף נווה יעקב -
הר הצופים
ללא שינוי במסלול



הקו השתנה? יש תחליף! המשך

במלחה ובגוננים

במקום קו ~~א4~~ המתבטל להר הצופים ניתן לנסוע בקווים

למרכז העיר ולעבור לקווים ~~17~~ או ~~34~~ **77** מהיר

ברח' עמק רפאים, גאולה ושמואל הנוביא

במקום קו ~~א4~~ המתבטל להר הצופים ניתן לנסוע בקו ~~34~~

בתלפיות מזרח

במקום קו ~~8~~ הישן ניתן לנסוע בקווים ~~78~~ מהיר

בחומת שמואל

במקום קו ~~34~~ הישן לגילה ניתן לנסוע בקו ~~4~~ החדש.

למלחה ניתן לנסוע בקו ~~5~~ במסלולו החדש.

בעמק רפאים, א.ת. תלפיות וגבעת המטוס

במקום קו ~~21~~ הישן ניתן לנסוע בקו ~~34~~ החדש

בגילה ודרך חברון

במקום קו ~~30~~ המתבטל להר הצופים ניתן לנסוע בקווים

למרכז העיר ולעבור לאחד מהקווים ~~17~~ **72** מהיר **71** מהיר

לחלופין, מגילה בלבד ניתן לנסוע בקו ~~32~~ ~~34~~

לצומת פת ולעבור לאחד מהקווים ~~17~~ ~~19~~ ~~42~~

בגבעת התחמושת

במקום קווים ~~65~~ ו- ~~69~~ ניתן לנסוע בקווים

1 - ~~34~~ ~~48~~ החדשים להר הצופים

ברובע היהודי

במקום קו ~~38~~ הישן לממילא ניתן לנסוע בקו ~~8~~ במסלולו החדש.

לחאן ולרח' דויד המלך ניתן לנסוע בקו ~~38~~ במסלולו החדש.

במקום קו ~~38~~ המתבטל למרכז העיר ניתן לנסוע

בקו ~~38~~ במסלולו החדש.

שינוי בקו

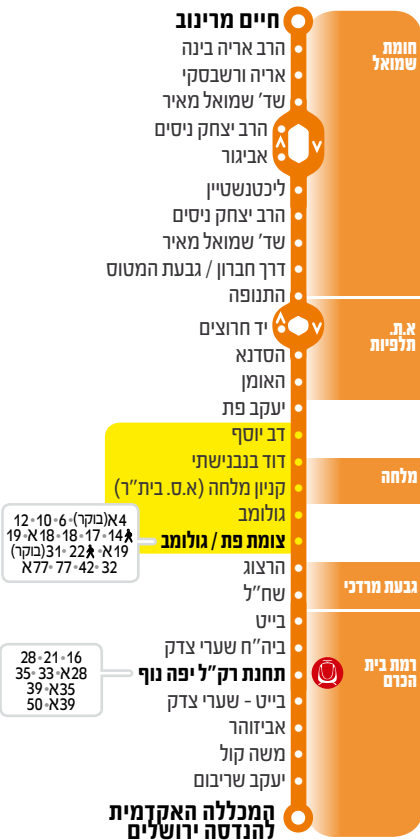
חומת שמואל - מלחה - רמת בית הכרם

עובר בקניון מלחה

5

שימו לב!

תחנות חדשות באזור
צומת פת



א4 (בקר) 12·10·6
א19·17·14
א19·א11·22 (בקר)
א77·77·42·32

28·21·16
35·33·א28
39·א35
50·א39

שינוי בקו

חומת שמואל - מסוף גילה

שירות מחומת שמואל לגילה במקום קו 34 הישן.
שימו לב! לא מגיע לקניון מלחה.
קו 4א נוסע לקריית הממשלה במסלול קו 34 הישן

4
4א

חיים מרינוב

- הרב אריה בינה
- אריה ורשבסקי
- שד' שמואל מאיר
- הרב יצחק ניסים
- אביגור
- ליכטנשטיין
- הרב יצחק ניסים
- שד' שמואל מאיר

מסוף גילה

- הרוזמרין
- גלילה
- הגנת
- צביה ויצחק

שימו לב!

קו 4א הישן משנה מספרו ל-777

קו 4א הישן להר הצופים מתבטל, ראוי חלופות בעמוד 6

קו 4א מחומת שמואל לא מגיע בקו 5 החדש

* קו 4א נוסע מחומת שמואל לתחנה המרכזית דרך קריית הממשלה

מ ק ר א

מעבר לקויים מערים 14-7

מעבר רגלי לקו אחר

אזור השינוי

מסלול שונה בכיוון הלוך / חזור

תחנת רכבת

רחוב בו עוצר הקו

תחנת מוצא / יעד

גשר המיתרים

ת. מרכזית (רח' יפו)

התחנה המרכזית

- שד' חיים הוד
- טשרניחובסקי
- שד' ש"י עגנון
- בני בתירא
- רבן יוחנן בן זכאי
- גנרל פייר קניג
- פועלי צדק
- יד חרוצים
- הסדנא
- האומן

חניון תלפיות

שד' מול בנייני האומה

- 1-3-4 א(אחה"צ)
- 9-14-18 א
- 25-31 א
- 32 א(בוקר)
- 39 א
- 41-45 א
- 54-55 א
- 66-67 א
- 74-75 א
- 78 א

שינוי בקו

מלחה - ת. מרכזית

בכיוון הנסיעה לתחנה המרכזית עובר בכיכר ספרא ולא ברחוב אגרון והמלך ג'ורג'



אצטדיון טדי
בבנישתי
קניון מלחה - א.ת. בית ד'
מלחה

קניון מלחה - א.ת. בית ד'

- גולומב
- השומר
- יצחק שדה
- סן-מרטין
- גולומב

גונים

- יהודה הנשיא
- קנאי הגליל
- יוסי בן יעזר
- בן-זכאי

המושבה היוונית

- אלעזר המודעי
- חזקיהו המלך
- רחל אמנו

המושבה הגרמנית

- עמק רפאים
- גן הפעמון

מרכז העיר

- דוד המלך
- אגרון

שבטי ישראל

הנביאים

- המלך ג'ורג'
- יפו - מרכז

הדויקה

מתנה יהודה

שד' (מול בנייני האומה)
גשר המיתרים

- צומת פת
מעבר לקווים
4-5-6-10-12
9-14-19
19-22 א
22 א
31-32 א(בוקר)
42-77-78 א

- מרכז העיר
מעבר לקווים
7-7-13-17
19-22-32-34
34-38-71 א
71-74 א
77-78 א

שימו לב!


קו 18 עובר בכיכר ספרא רק בכיוון הנסיעה לתחנה המרכזית

21

שינוי בקו

רמת שרת - ת.רק"ל יפה נוף
מסלול הקו מתקצר לתחנת רק"ל יפה נוף

קדיש לוז



שימו לב!

במקום קו 45 ממרכז העיר לא.ת. תלפיות ניתן לנסוע בקו 34 במסלולו החדש ראו בעמוד 17

לנוחיותכם!

קו 45 חדש מרח' יפו בתחנה המרכזית לא.ת. תלפיות ראו מסלול קו בעמוד 12

33-28-16-5
50-39-39-35

יפה נוף

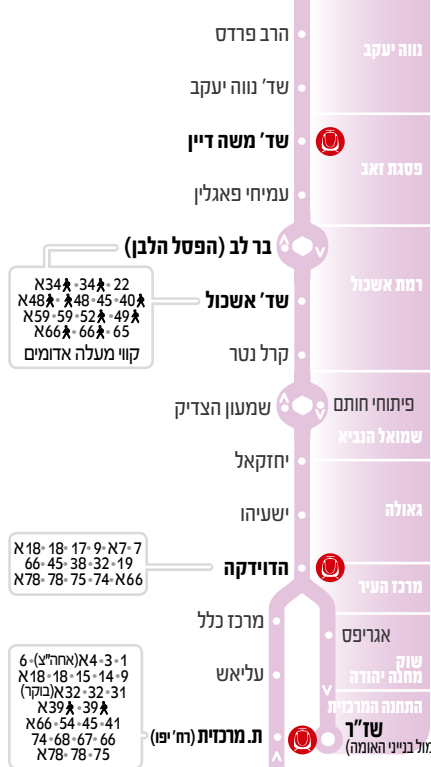
מ ק ר א

25

שינוי בקו

נווה יעקב - ת.מרכזית
לא עובר בסמוך לרח' משה סנה

מסוף נווה יעקב



שימו לב!

החל מהשעה 19:00 קו יוצא ממסוף קמיניץ וממשיך למסוף נווה יעקב, מסוף 700 ומשם לכל תחנות הקו

גשר המיתרים

* קו 25 - החל מהשעה 19:00 מתחיל במסוף קמיניץ ונוסע דרך מסוף הרב פרדס.
** קו 25א - מהתחנה המרכזית פועל בשעה 00:00-01:30.
נוסע דרך רח' יקותיאל אדם

30

שינוי בקו

גילה - א.ת. תלפיות - גילה
שימו לב! שינוי מסלול בא.ת. תלפיות

שימו לב!

קו ~~30~~ הישן להר הצופים מתבטל, וראו חלופות בעמוד 7

גילה

מסוף גילה

- המחנכת המרגלית הסנונית
- יפה רום
- לשם
- אחלמה
- האחות יהודית
- הגננת רוזמרין לבונה
- אריה בן אליעזר
- אפרסמון
- רוזמרין
- דרך חברון
- האומן
- הסדנא
- יד חרוצים
- פועלי צדק
- פייר קניג
- הסדנא
- האומן
- דרך חברון
- רוזמרין
- אפרסמון
- אריה בן אליעזר
- לבונה
- אונטרמן
- השיש
- אחלמה
- לשם
- יפה רום
- הסנונית
- המרגלית
- המחנכת
- מסוף גילה

א.ת. תלפיות

גילה

מ ק ר א

34

שינוי בקו

הר הצופים - מרכז העיר - א.ת. תלפיות / גבעת המטוס

34 הופך לקו מא.ת. תלפיות למרכז העיר במקום קו 21.
34 הופך לקו לגבעת המטוס במקום קו 21א

34א

לנוחיותכם!

ניתן לנסוע בקו זה מגאולה לבית החולים הדסה הר הצופים במקום קו המתבטל

שימו לב!

קו ~~34~~ הישן משנה מספר ל- ~~34~~ 44. ראו מסלול מעודכן בעמוד 8

קמפוס הר הצופים

שד' צ'רצ'יל - ביה"ח הדסה הר הצופים

קציר

קלרמון גאנו

25א-22א
25א
48-45א-40
59א-52-48
65א-59א
66א-66א
קווי מעלה אדומים

תחנת גבעת התחמושת

שרגאי

קרל נטר

שמעון הצדיק

יחזקאל

22-9-1
39-36-25
55-51-45-39
72-71-59-56
163-177-77

כיכר השבת

שטראוס

יפו - מרכז

18-17-13-7-7
22-19-19-18
74-72-71-38-32
178-78-77-77-75

המלך ג'ורג'

קרן היסוד

גן הפעמון / החאן

עמק רפאים

פייר קניג

פועלי צדק

יד חרוצים

הסדנא

האומן

גבעת המטוס

הר הצופים

קריית המשלה - מנחם בגין

מעלות דפנה

פיתוחי חותם שמואל הניא

גאולה

מרכז העיר

המושבה הגדומית

א.ת. תלפיות

גבעת המטוס

35
35 א

שינוי בקו

קריית הלאום - קריית היובל - מלחה

לא עובר בקריית משה ובתחנה המרכזית. תחנות חדשות בסמוך לתחנות רק"ל החלוץ

שד' יצחק רבין

- ויאל זוסמן - בית המשפט העליון
- קפלן - הכנסת
- יז - מוזיאון ישראל
- שד' המוזיאונים

קמפוס גבעת רם - שער ראשי

14-9 א7-7
68 א66 66-42

וולפסון - בתי המלון

שד' הרצל / החלוץ

א28-28-21-16-5
50 א39 39-33

רח' יפה נוף

יפה נוף

שד' הרצל - בית הקברות הצבאי

רח' הפסגה (הר הרצל)

מערב לתחנה
23 א-20 א-16-10
27 א-26 א-26-24 א
150 א-33-29 א-27 א

הפסגה / הר הרצל

הפסגה
תורה ועבודה
זנבויל

הנטקה

טהון (המפלצת)

מרכז מסחרי קריית היובל

אורגוואי

א19-19-10
42 א26-26-24

מסוף שטרן - היכל הספורט מלחה

שטרן

בוליביה

6-5 א4
17 א-14-12 א
31 א18 א-18 א
62-33
א77 א-77 א

האייל

א"ס הפועל

קניון מלחה - א.ס. מכבי

קריית הממשלה
גבעת רם

בית הכנס
בית ון

קריית היובל

מנחת (מלחה)

קניון מלחה - א.ס. מכבי
אצטודיום טדי - בנבישתי

* **קו 35** יוצא מתחנת הרכבת מלחה בשעות הגעת הרכבות.
** **קו 35א** מכיוון קריית הלאום נכנס לתחנת הרכבת מלחה בשעות יציאת הרכבות.

45

שינוי בקו

נווה יעקב מזרח - ת. מרכזית

אינו עובר בחלקו הצפוני של רח' מעגלות הרב פרדס. אינו מגיע למסוף נווה יעקב

מסוף נווה יעקב מזרח

- וינגרד
- הרב ש"י זווין
- אסטורה

נווה יעקב

הרב פרדס

שד' נווה יעקב

עוזי נרקיס / מוסא פלד

בר לב (הפסל הלבן)

רמת אשכול

א25-25-22
א34 א-34 א
א48 א-48 א-40 א
א59-59-52 א-49 א
א66 א-66 א-65
קווי מעלה אדומים

שד' אשכול

קרל נטר

שמעון הצדיק

יחזקאל

ישעיהו

א18-18-17-9-א7-7
א25-25
66-38-32-19
א78-78-75-74-א66

הדודקה

מרכז כלל

עליאש

6-א4(אחה"צ)-א4-3-1
25-א18-18-15-14-9
א25-א32-32-31-א25
66-54-41-א39 א-39 א
74-68-67-א66
א78-78-75

שוק מחנה יהודה
אגריפס

התחנה המרכזית שד"ר (מלביני האמה)

ת. מרכזית (רח' יפו) גשר המיתרים

שימו לב!

מכיוון גשר המיתרים נוסע במסלול קו 45 שהתבטל

47

שינוי בקו

פ. זאב מרכז - פ. זאב מזרח - אלי תבין
שינוי מסלול בפסגת זאב מזרח. נכנס לתוך תחנת רק"ל
יקותיאל אדם

חיל האוויר

פסגת זאב מרכז

משה דיין - תחנת סירת דוכיפת

משה דיין - תחנת פסגת זאב מרכז

פסגת זאב מזרח

משה רחמילביץ'

דב סדן

מאיר יושע

מרדור

משה רחמילביץ'

מאיר גרשון

תחנת יקותיאל אדם

מאיר גרשון

אלי תבין

מ ק ר א

שינוי בקו

ת. רק"ל גבעת התחמושת - הר הצופים
שירות חדש מתחנת רק"ל גבעת התחמושת להר הצופים,
בית אורות ומחנה עופרית

48

48א

גבעת התחמושת

22א - 25א - 34א - 40א
25א - 29א - 34א - 40א
22א - 25א - 34א - 40א
25א - 29א - 34א - 40א
קווי מעלה אדומים

קלרמון גאנו - קריית הממשלה

אהרון קציר

שד' צ'רצ'יל - כניסה לקמפוס

הר הצופים

קמפוס - כניסה למנורה

יצחק הנדיב*

בית אורות*

מרטין בובר - אקדמיה בצלאל

מרטין בובר - מחנה עופרית

קמפוס הר הצופים

* קו 48א לא עוצר בתחנת יצחק הנדיב ובית אורות.

מעבר לקווים
אחרים 14-7

מעבר רגלי
לקו אחר

אזור
השינוי

מסלול שונה
בכיוון הלך / חזור

תחנת
רכבת

רחוב בו
עוצר הקו

תחנת
מוצא / יעד

לנוחיותכם!

שירות חדש
מבית הכרם
וקריית משה
לתחנה המרכזית

המכללה האקדמית להנדסה ירושלים

יעקב שריבום
משה קול
האלוף יוחאי בן נון
החלוץ
המייסדים

שד' הרצל - תחנת כיכר דניה

שד' הרצל - תחנת החלוץ
33א-16
X35א-35א

קרית משה
קרית הלאום
תחנת המרכזית
קרית הלאום
קרית משה
קרית משה

החלוץ

אביזוהר
מרכז מסחרי - דמת בית הכרם
ביט

שד' הרצל - תחנת יפה נוף

המייסדים
החלוץ
האלוף יוחאי בן נון
משה קול
יעקב שריבום

המכללה האקדמית להנדסה ירושלים

מסוף נווה יעקב מזרח



שימו לב!

מעדת קו 59א
עוצר בכל התחנות
בשד' נווה יעקב



שינוי בקו

פ. זאב מרכז - בר אילן - א.ת. גבעת שאול
נוסע במסלול קו 8 הישן מפ. זאב מרכז לשד' אשכול, רח' בר אילן ורח' ירמיהו. ממשיך משם לגשר המיתרים ולא.ת. גבעת שאול

שימו לב!

בשעות הבוקר קו 65 יוצא גם מפ. זאב מרכז במקום ~~רח' המתבטל~~ (לא עובר במרכז העיר)

שימו לב!

קו 65 הישן מגבעת התחמושת להר הצופים מתבטל. להר הצופים סעו בקוים

34 - 1 - 48

לנוחיותכם!

הקו מאפשר גישה נוחה לת. מרכזית מרח' הצבי. לחלופין, הקו מאפשר מעבר לקוויים עירוניים ולרכבת הקלה בתחנת גשר המיתרים.

מ ק ר א



שינוי בקו

פ. זאב מזרח - מרכז העיר - גבעת רם
נוסע במסלול קו 6 / 6א הישן מפ. זאב מזרח עד לתחנת המרכזית. ממשיך משם לגבעת רם

שימו לב!

קו 66 עובר ברח' מרידור בפ. זאב מזרח

פסגת זאב

יוספטל

- מרידור
- יוסף נדבה
- מאיר גרשון
- רחמילביץ'
- דב סדן
- מאיר גרשון

יקותיאל אדם

49-47-225-22
65-53
480 (מקר בלבד)



בר לב

חיל ההנדסה

הצנחנים שבטי ישראל מוסדרה

הנביאים

18-18-17-9-7
32-25-25-19
78-78-75-74-38

הדויקה

אגריפס

4-3-1-18-15-14-9
31-25-25-18
32-32-39-39
50-45-41
75-74-68-67-54
18-78

ת. מרכזית (רח' יפו)

גשר המיתרים

שד' רבין

קריית הלאום

גבעת רם

שד' המודיאונים

גבעת רם

14-9-7-7
68-42-35-35

קמפוס גבעת רם - השער הראשי

* קו 66א חלופה דרך רח' מרידור (לא עובר ברח' נדבה)

חיל האוויר

סיירת דוכיפת

הסיירת הירושלמית

השישה עשר

שד' משה דיין

יקותיאל אדם

49-47-225-22
66-66-65-53
480 (מקר בלבד)

שד' חיים בר לב (הפסל הלבן)

שד' לוי אשכול

חטיבת הראל

צומת בר אילן

39-36-16-3
51-41-40
56-56-52
64-59-59
72-71-68-67
163-136

בר אילן

ירמיהו

שד' הרצל - גשר המיתרים

15-9-6-3-1
25-18-18
39-25
66-59-45
74-68-166
163-178-78

הרב צבי יהודה

ימין אבות

כנפי נשרים

קריית משה

א.ת. גבעת שאול

בקי

בית הדפוס - מ.הר נוף

כנפי נשרים - מסוף הר נוף

מערב לקוים 14-7 אחרים



מערב רגלי לקו אחר



אזור השינוי



מסלול שונה בכיוון הלך/חזור



תחנת רכבת



רחוב בו עוצר הקו



תחנת מוצא/עד

למידע נוסף

מוקד כל קו 8787*



נציגי הסברה בתחנות האוטובוס



אפליקציית המסלולן זמינה
להורדה לטלפון החכם שלכם



JET.GOV.IL



للحصول على كراسة معلومات باللغة العربية اتصل:

To receive an information booklet in English, please dial:
Для получения информационной брошюры на русском
языке наберите:



073-233-1444

